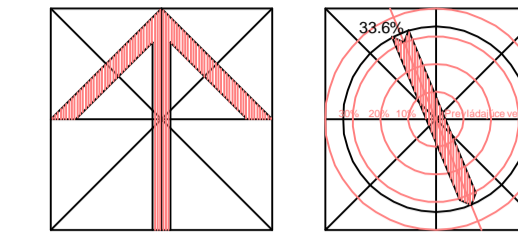
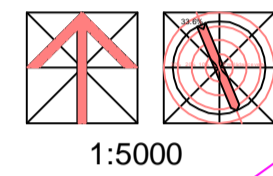


NÁVRH ÚPN-O HERMANOVCE N/TOPL'OU

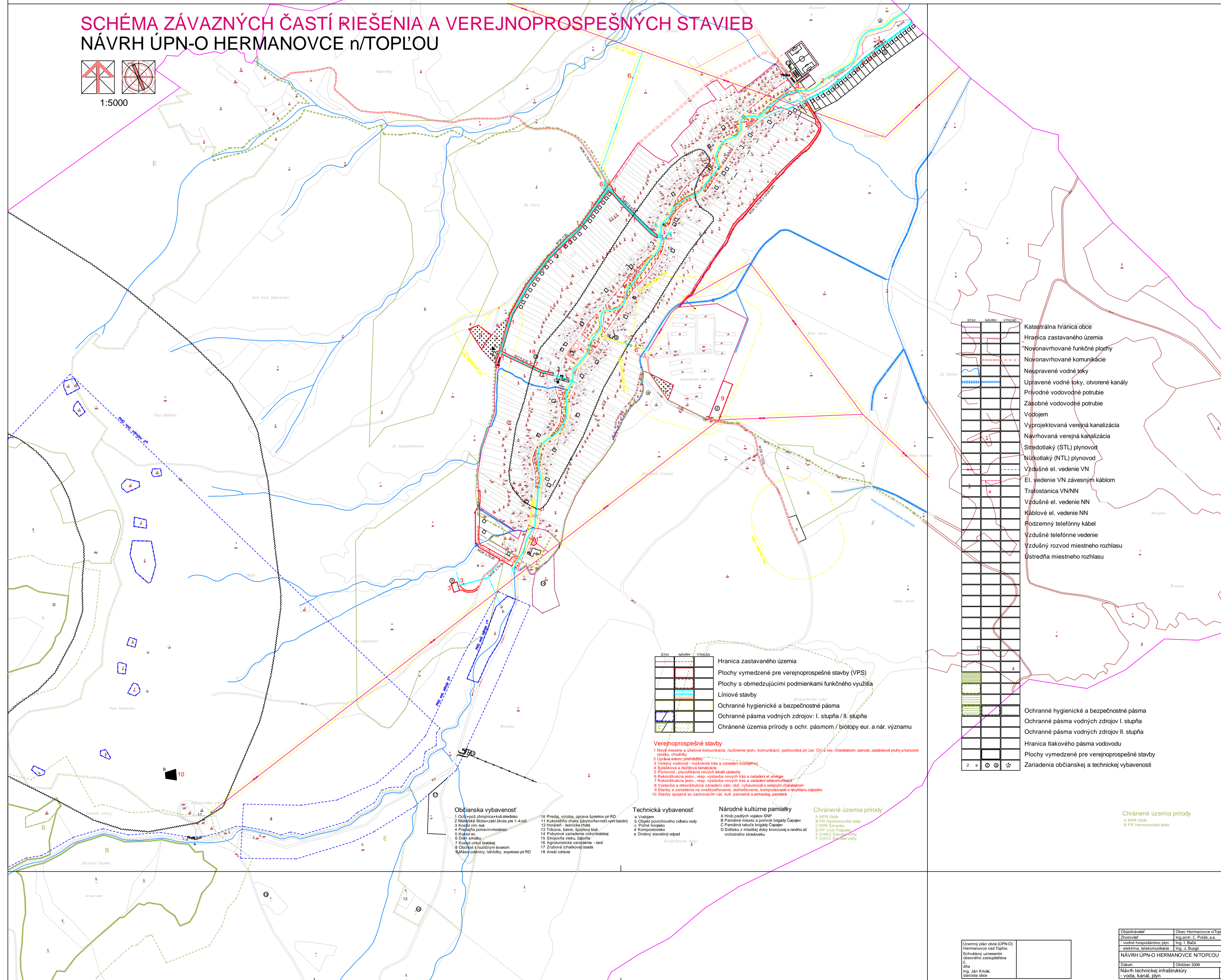


1:5000

SCHÉMA ZÁVAZNÝCH ČASTÍ RIEŠENIA A VEREJNOPROSPEŠNÝCH STAVIEB NÁVRH ÚPN-O HERMANOVCE n/TOPL'OU



1:5000



	Katastrálna hranica obce
	Hranica zastavaného územia
	*Neonavrňované funkčné plochy
	Neonavrňované komunikácie
	Neupravené vodné toky
	Upravené vodné toky, otvorené kanály
	Prírodné vodovodné potrubie
	Zásobné vodovodné potrubie
	Výdajem
	Vyprojektovaná verejná kanalizácia
	Navrňovaná verejná kanalizácia
	Stredotlaký (STL) plynovod
	Nízkotlaký (NTL) plynovod
	Vzdúšné el. vedenie VN
	El. vedenie VN závesným káblom
	Trafostanica VN/NN
	Vzdúšné el. vedenie NN
	Káblové el. vedenie NN
	Podzemný telefónny kábel
	Vzdúšné telefónne vedenie
	Vzdúšny rozvod miestneho rozchlezu
	Ústredňa miestneho rozchlezu

	Hranica zastavaného územia
	Plochy vymedzené pre verejnoprospešné stavby (VPS)
	Plochy s obmedzujúcimi podmienkami funkčného využitia
	Liniové stavby
	Ochranné hygienické a bezpečnostné pásma
	Ochranné pásma vodných zdrojov: I. stupňa / II. stupňa
	Chránené územia prírody s ochr. pásmom / biotopy eur. a nár. významu

- Verejnoprospešné stavby**
- Nové mestá a obštné komunikácie, rozšírenie jstev, komunikácií, parkovísk pri zar. Účty vov. charakterom, samos. zastávkové prsty a korodce
 - Obštné mestské parky
 - Výherné vodovod. rozšírenie sítě a zaradenie biotopov
 - Spoločná a obštná kanalizácia
 - Plynovod. príravné sítě s zaradením v. úseku
 - Rozšírenie sítě, resp. výstavba nových sítí s zaradením v. úseku
 - Rozšírenie jstev, resp. výstavba nových sítí s zaradením v. úseku
 - Výstavba a rekonštrukcia zariadení zst. oš. v. úseku a v. úseku
 - Stavby a zariadenia na zneškodňovanie, domácnosť, kompostovanie a myšičku odpadov
 - Stavby určené na zachovávanie kult. pamiatok a kultúrnych zariadení

- | | | | |
|---|---|--|--|
| <p>Obštna vybavenosť</p> <ol style="list-style-type: none"> Obštné zariadenie Multifunkčné zariadenie pri RD Klubovňa Reštaurácia Kaviarňa Obštná knižnica Obštné ihrisko Obštné športové zariadenie Mestský úrad | <p>Technická vybavenosť</p> <ol style="list-style-type: none"> Obštné zariadenie Obštné zariadenie Obštné zariadenie Obštné zariadenie Obštné zariadenie Obštné zariadenie Obštné zariadenie Obštné zariadenie Obštné zariadenie Obštné zariadenie | <p>Národné kultúrne pamiatky</p> <ol style="list-style-type: none"> Obštné zariadenie Obštné zariadenie Obštné zariadenie Obštné zariadenie Obštné zariadenie Obštné zariadenie Obštné zariadenie Obštné zariadenie Obštné zariadenie Obštné zariadenie | <p>Chránené územia prírody</p> <ol style="list-style-type: none"> Obštné zariadenie Obštné zariadenie Obštné zariadenie Obštné zariadenie Obštné zariadenie Obštné zariadenie Obštné zariadenie Obštné zariadenie Obštné zariadenie Obštné zariadenie |
|---|---|--|--|

Územný plán obce (ÚPN-O) Hermanovce n/Topľou Schvábený zariadením obštného zastupiteľstva dňa Ing. Ján Kozák starosta obce	Obec Hermanovce n/Topľou Ing. Ján Kozák, starosta Ing. I. Balaš, starosta Ing. Z. Balaš, starosta NÁVRH ÚPN-O HERMANOVCE N/TOPL'OU Dátum: Október 2006 Návrh technickej infraštruktúry Voda, Kanál, plyn
--	---